





PROFIL PODŁUŻNY NA ODCINKU IV


LEGENDA:

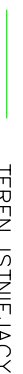
- 


PUNKT ZMIANY POCHYLENIA PODŁUŻNEGO
- 


SKRZYŻOWANIE Z LEWEJ LUB PRAWEJ STRONY
- 


PROJEKTOWANY ZJAZD PUBLICZNY Z LEWEJ LUB PRAWEJ STRONY
- 


PROJEKTOWANY ZJAZD INDYWIDUALNY Z LEWEJ LUB PRAWEJ STRONY
- 

PROJEKTOWANA NIWELETA
- 


TEREN ISTNIEJĄCY
- 

PUNKT ZAŁAMANIA TRASY Z NUMEREM
- 

RÓŻNICA POCHYLEŃ PODŁUŻNYCH
- 

STYCZNA ŁUKU PIONOWEGO LUB POZIOMEGO
- 

KĄT ZWROTU TRASY



PROJEKTOWANIE NADZÓR I WYKONAWSTWO-RAFAŁ KLIMEK
ul. Wopistów 12, 75-688 KOSZALIN, e-mail: klimek.r@wp.pl

INWESTOR:
GMINA SŁAWNO, UL. M. C. SKŁODOWSKIEJ 9, 76-100 SŁAWNO

Nazwa inwestycji:
PRZEBUDOWA DROGI GMINNEJ NR 170025Z
W MIEJSCOWOŚCI WARSZKOWO WRAZ Z ODWODNIENIEM

Nazwa rysunku: PROFIL PODŁUŻNY NA ODCINKU IV				Skala: 1:500	
Imię i nazwisko		Nr uprawnień	Podpis	Data	
PROJEKTANT		mgr inż. ANGELIKA ELAS-BIŃCZYK	ZAP/0056/POOD/06		
ASYSTENT PROJEKTANTA		mgr inż. RAFAŁ KLIMEK			
ASYSTENT PROJEKTANTA		mgr inż. MAGDALENA MORAWSKA-KLIMEK		06.2011	
SPRAWDZIK		mgr inż. ADAM BIŃCZYK	ZAP/0055/POOD/06		

